

GRAFICKÁ ČÁST ODŮVODNĚNÍ ZMĚNY ÚZEMNÍHO PLÁNU

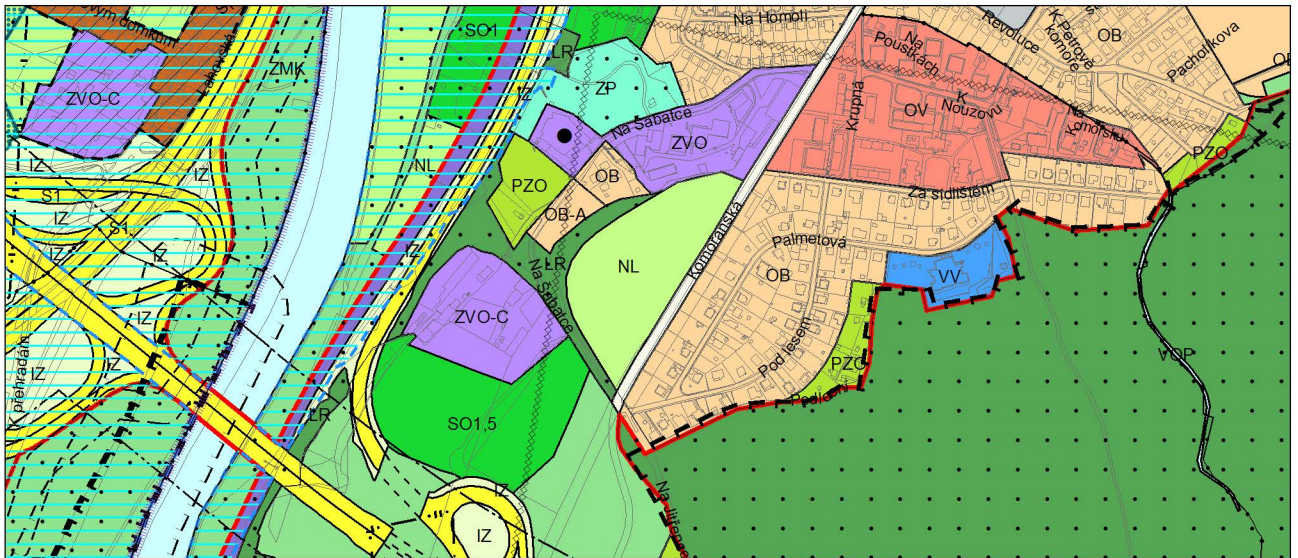
Grafická část odpovídá metodice platného Územního plánu sídelního útvaru hl. m. Prahy, v souladu s § 188 odst. (1) stavebního zákona.

Změna se týká výkresů č.:

- 04 – Plán využití ploch (zároveň koordinační výkres)
- 20 – Výkres předpokládaných záborů ZPF a PUPFL
- 31 – Podrobné členění ploch zeleně
- 37 – Vymezení zastavitelného území

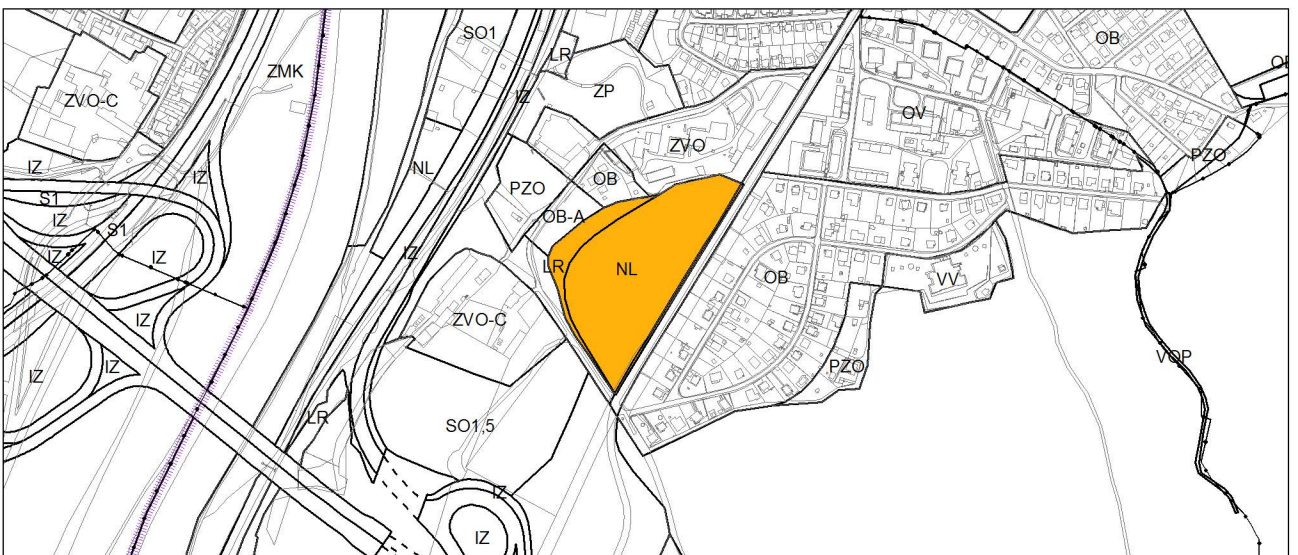
Výkres širších vztahů, dokumentující vazby na území sousedních obcí, popřípadě krajů a států:

- není zpracován, změna neovlivňuje širší vztahy



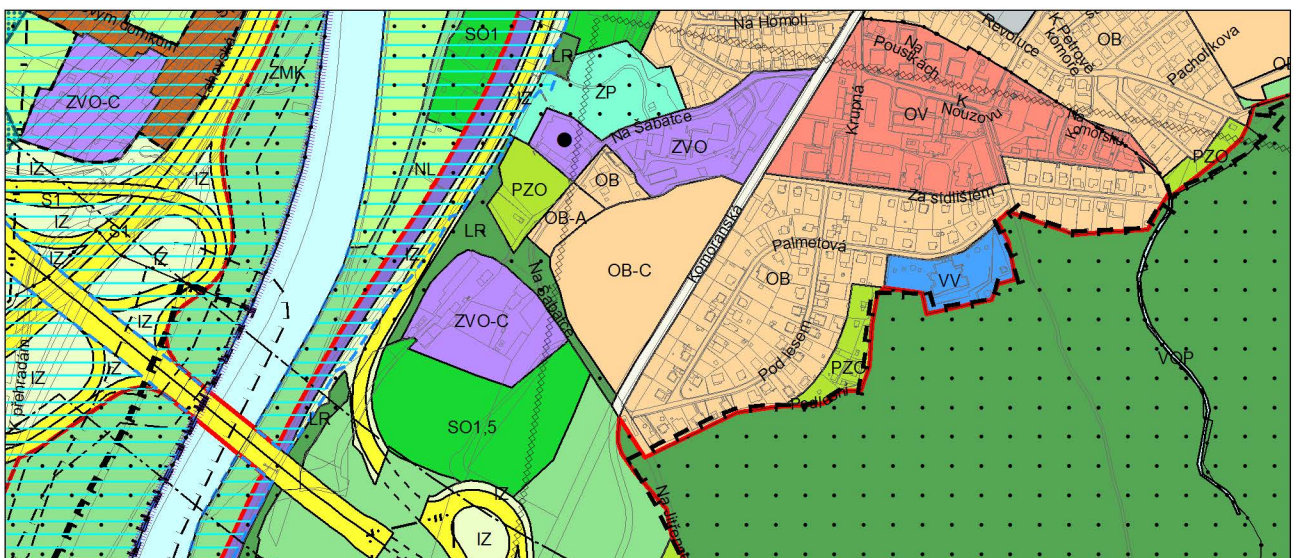
Výkres č. 4 – Plán využití ploch, platný stav k 22. 10. 2009

M 1 : 10 000



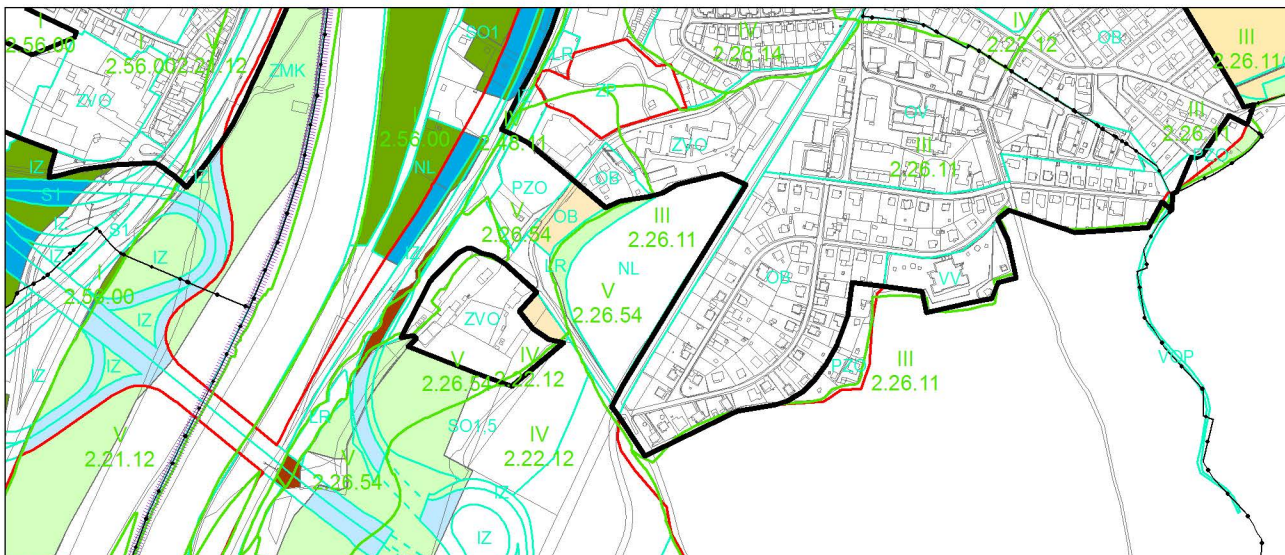
Zákes zadání změny schválený usnesením ZHMP č. 13/30 ze dne 24.1.2008

M 1 : 10 000



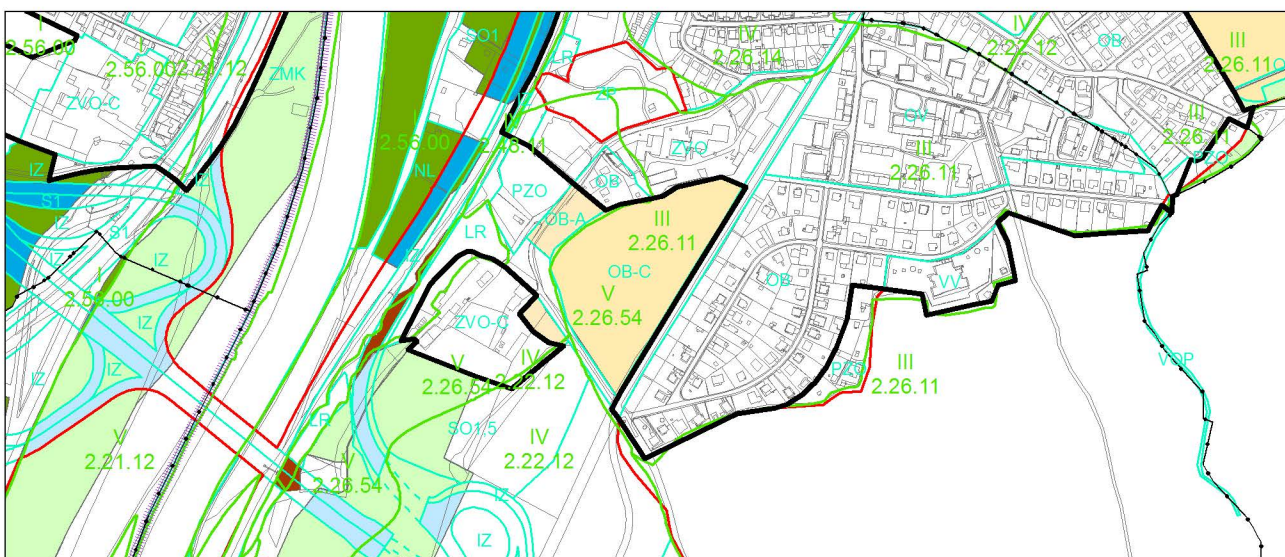
Promítnutí změny do výkresu č. 4 - Plán využití ploch

M 1 : 10 000



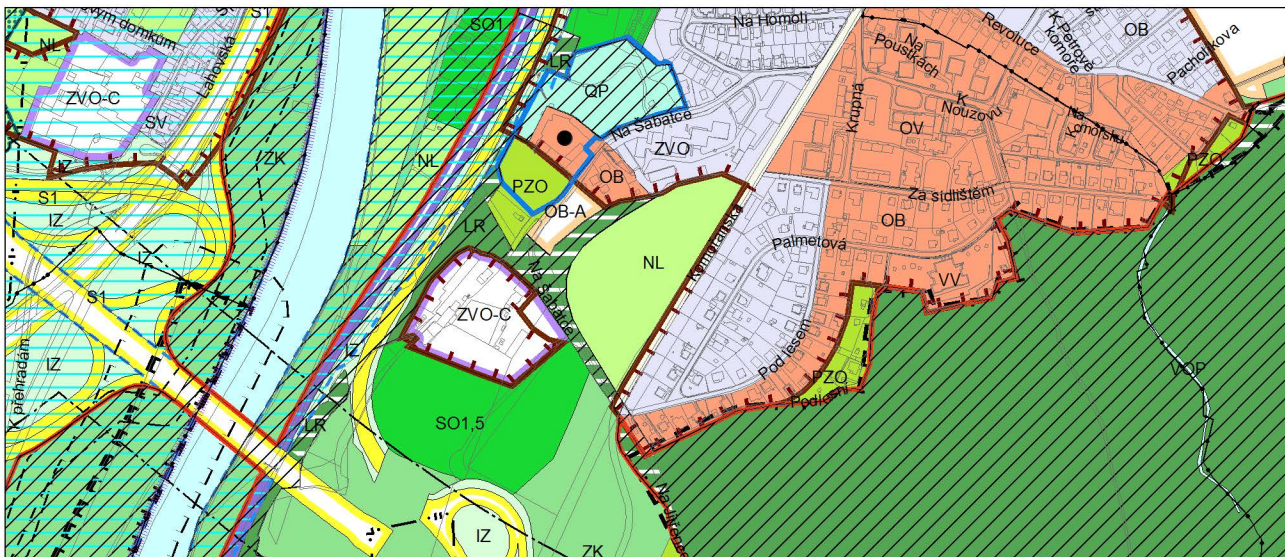
Výkres č. 20 - Vyhodnocení záborů ZPF a PUPFL (LPF), platný stav k 22. 10. 2009

M 1 : 10 000



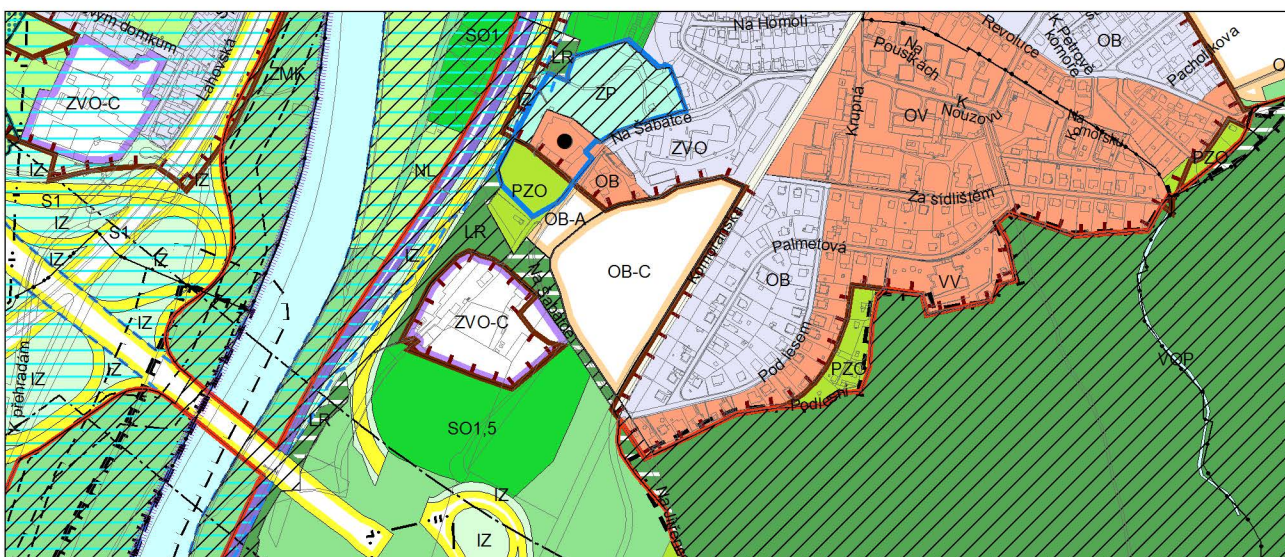
Promítnutí změny do výkresu č. 20 - Vyhodnocení záborů ZPF a PUPFL (LPF)

M 1 : 10 000



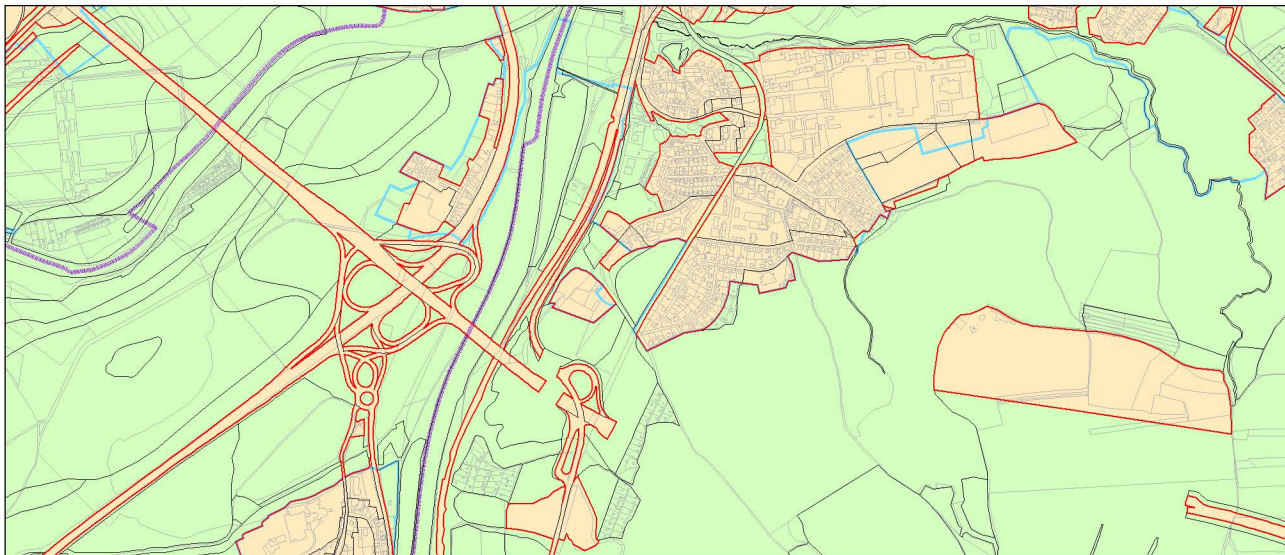
Výkres č. 31 - Podrobné členění ploch zeleně, platný stav k 22. 10. 2009

M 1 : 10 000



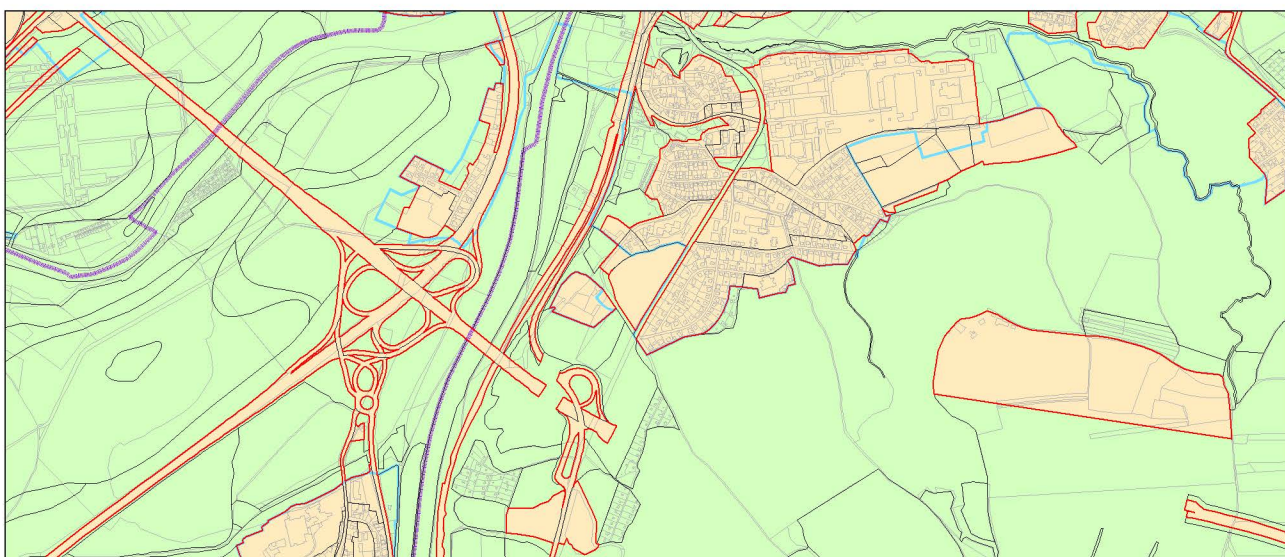
Promítnutí změny do výkresu č. 31 - Podrobné členění ploch zeleně

M 1 : 10 000



Výkres č. 37 – Vymezení zastavitelného území, platný stav k 22. 10. 2009

M 1 : 25 000



Promítnutí změny do výkresu č. 37 – Vymezení zastavitelného území

M 1 : 25 000